
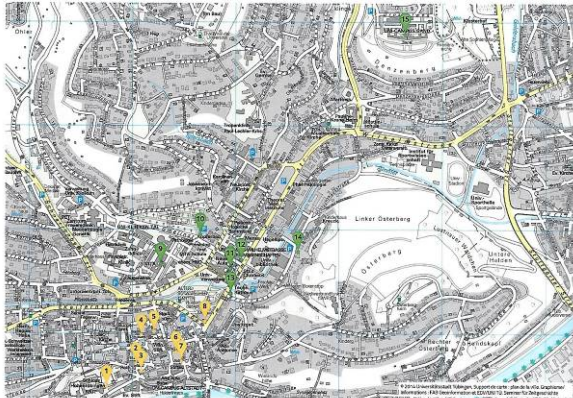


# Les Français à Tübingen 1945–1991 - Une visite virtuelle



**Les Français à Tübingen**  
**Une visite virtuelle**

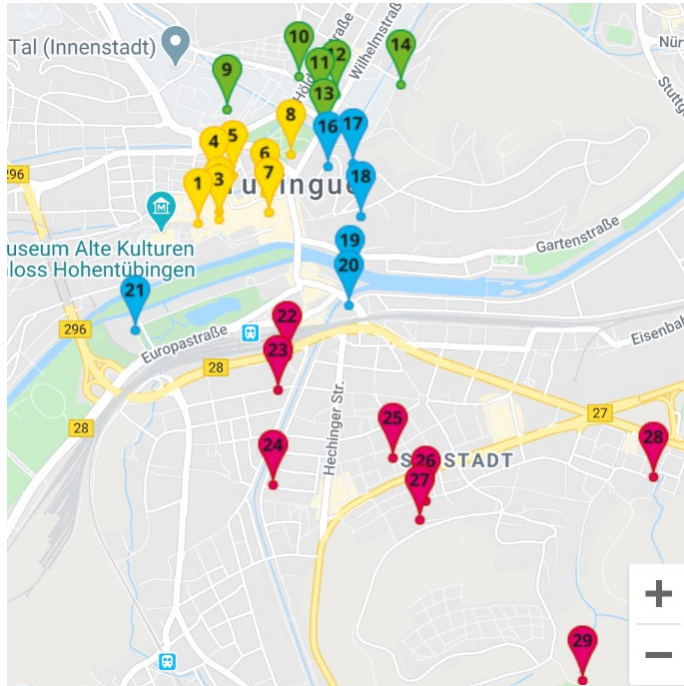


**La vieille ville Poids du passé et nouveaux départs**

- 1 Le château de Hohentübingen Burgsteige 11  
1945 Coenens puis prison; 1948 procès de Grafeneck
- 2 La Marktplatz Am Markt  
1945 Commandement militaire à l'hôtel Lamm, fontaine de Neptune
- 3 La Volkshochschule Wienergäßle 1  
1947 Premier bureau de la Volkshochschule dans la « Silberburg »
- 4 Le restaurant zum Pflug Neustadtgasse 11  
1945/46 Lieu de réunion du « Rassemblement démocratique »
- 5 L'église catholique St. Johannes Froschgasse 4  
1945 Théâtre d'un acte de sabotage anti-Français
- 6 La cantine Prinz Karl Häfengasse 6  
1945–1952 Réquisitionné par les occupants français
- 7 L'Économat Neue Straße 1  
Où a été 1945 premier grand magasin français à Tübingen
- 8 Le « Museum » Am Stadtgraben 2  
Représentations théâtrales et cinématographiques après la guerre

**La ville universitaire Conflits et rééducation**

- 9 L'ancienne clinique gynécologique Schleichstraße 4–8  
1945 Coenens et prison de charge de femmes soviétiques
- 10 Le cimetière militaire français Gmelinstraße 5A  
De 1945 au milieu des années 1950, derrière l'actuel Kupferbau
- 11 La Neue Aula Geschwister-Scholl-Platz  
Réouverture de l'université en octobre 1945
- 12 Le Kunstgebäude Wilhelmstraße 9  
1945–1949 Expositions d'art dans l'ancienne collection des Antiquités
- 13 Le commandement militaire régional Wilhelmstraße 24  
1945–1952 Siège de gouverneur militaire pour le district de Tübingen
- 14 Le Leibniz Kolleg Brunnenstraße 34  
1948 Internat interdisciplinaire préparant aux études supérieures
- 15 L'hôpital militaire Auf dem Sand Drosselweg 10  
1945–1952 Hôpital militaire français



<b>Nature</b>	Document numérique imprimable
<b>Titre</b>	Les Français à Tübingen 1945–1991 - Une visite virtuelle
<b>Auteurs</b>	Johannes Großmann et Matthieu Osmont
<b>Date de publication</b>	2015
<b>Nombre de pages</b>	28 planches numériques / 28 sites
<b>Pays</b>	Allemagne
<b>Editeur</b>	ICFA
<b>Lien internet</b>	<a href="http://franzosen-tuebingen.de/">http://franzosen-tuebingen.de/</a>
<b>Lieu de consultation ou mode d'accès</b>	Accès libre au flyer en ligne : <a href="#">ICI</a> Accès aux visites : <a href="#">ICI</a>

## Note argumentaire de la contribution

Les Français à Tübingen 1945–1991

Une visite virtuelle

De 1945 à 1991, des soldats français étaient stationnés à Tübingen, venus en tant qu'occupants, ils accompagnèrent la renaissance culturelle et politique de la ville après la Seconde Guerre mondiale.

À la fin du statut d'occupation en 1955, ils devinrent des alliés.

La réunification mit un terme à la présence militaire française. Celle-ci laissa malgré tout des traces dans la physionomie de la ville et dans la vie culturelle de Tübingen.

Notre visite virtuelle met en lumière ces traces.

Le site internet [www.franzosen-tuebingen.de/fr](http://www.franzosen-tuebingen.de/fr) présente vingt-neuf lieux de mémoire répartis sur quatre itinéraires qui rappellent l'époque de la garnison française.

Les textes présentant chaque lieu sont illustrés d'images historiques. Ils sont consultables également sous la forme d'un audio-guide. Une brève introduction explique l'arrière-plan historique. Ce dépliant facilitera votre orientation dans la ville, tout comme la carte numérique disponible sur le site internet.

Vous pourrez voir les différents lieux et parcours (la vieille ville, la ville universitaire, l'Österberg et le Neckar, et le sud de la ville) dans l'ordre recommandé ou construire votre propre parcours.

Les distances de chaque parcours sont indiquées dans le dépliant.

Le site internet [www.franzosen-tuebingen.de/fr](http://www.franzosen-tuebingen.de/fr) est le résultat d'un séminaire conçu par Johannes Großmann et Matthieu Osmont et mis en place au semestre d'été 2015 à l'université de Tübingen. Les étudiants ont participé activement au travail de recherche et de rédaction des textes.

*Responsables selon le droit allemand :*

Johannes Großmann

Eberhard Karls Universität Tübingen Seminar für Zeitgeschichte

Wilhelmstraße 36 · 72074 Tübingen · ALLEMAGNE

Matthieu Osmont

Institut Culturel Franco-Allemand de Tübingen Doblerstraße 25 · 72074 Tübingen · ALLEMAGNE

## Abécédaire

1945 - 1991 - 2015 - ALLEMAGNE - ARRIERE - PLAN HISTORIQUE - AUDIO - GUIDE - CARTE NUMERIQUE - CONCEPT MODERNE D'URBANISME - DEPLIANT - DISTANCES - GLORIFICATION - IMAGES HISTORIQUES - ITINERAIRE - LIEUX ET PARCOURS - LIEUX DE MEMOIRE - MYTHIFICATION - ORIENTATION - PILOTAGE DE PROJET - REDACTION - RECHERCHE - RENAISSANCE CULTURELLE ET POLITIQUE - SITE INTERNET - TUBINGEN  
VIE CITADINE - VISITE VIRTUELLE

## Sommaire

### La vieille ville Poids du passé et nouveaux départs

- 1 Le château de Hohentübingen** Burgsteige 11  
1945 Caserne, puis prison; 1949 procès de Grafeneck
- 2 La Marktplatz** Am Markt  
1945 Commandement militaire à l'hôtel Lamm, fontaine de Neptune
- 3 La Volkshochschule** Wienergasse 1  
1947 Premier bureau de la Volkshochschule dans la « Silberburg »
- 4 Le restaurant zum Pflug** Neustadtgasse 11  
1945/46 Lieu de réunion du « Rassemblement démocratique »
- 5 L'église catholique St. Johannes** Froschgasse 4  
1946 Théâtre d'un acte de sabotage anti-français
- 6 La cantine Prinz Karl** Hafengasse 6  
1945-1952 Réquisitionné par les occupants français
- 7 L'Économat** Neue Straße 1  
Dès août 1945, premier grand magasin français à Tübingen
- 8 Le « Museum »** Am Stadtgraben 2  
Représentations théâtrales et cinématographiques après la guerre

### La ville universitaire Conflits et rééducation

- 9 L'ancienne clinique gynécologique** Schleichstraße 4-8  
1945 Examen et prise en charge de femmes violées
- Le cimetière militaire français** Gmelinstraße SA  
De 1945 au milieu des années 1950, derrière l'actuel Kupferbau
- La Neue Aula** Geschwister-Scholl-Platz  
Réouverture de l'université en octobre 1945
- Le Kunstgebäude** Wilhelmstraße 9  
1945-1949 Expositions d'art dans l'ancienne collection des Antiquités
- Le commandement militaire régional** Wilhelmstraße 24  
1945-1950 Siège du gouverneur militaire pour le district de Tübingen
- Le Leibniz Kolleg** Brunnenstraße 34  
1948 Internat interdisciplinaire préparant aux études supérieures
- L'hôpital militaire Auf dem Sand** Drosselweg 10  
1945-1982 Hôpital militaire français

### L'ësterberg et le Neckar Contrôle et contacts

- 16 Le palais de justice** Doblerstraße 14  
1945 - 1955, siège du gouvernement militaire français
- 17 Le Centre d'Études Françaises** Doblerstraße 25  
1946 Ouvert, depuis 1976 Institut Culturel Franco-Allemand
- 18 La Rhenanenhäuser** Stauffenbergstraße 4  
1945-1952 Résidence du gouverneur militaire français
- 19 Le « Casino »** Wehrstraße 25  
1945-1991 Mess des officiers de la garnison française
- 20 Le « Foyer »** Friedrichstraße 12  
1955 restaurant, cinéma et hôtel pour la garnison française
- 21 Le Collège Decourdemanche** Derendinger Allee 8  
1945-1955 École française et internat

### Le sud de la ville - Occupation et rencontre

- 22 La caserne Thiepval** Hegelstraße 1  
1945-1978 Occupée par l'armée française
- Le Centre de rapatriement** Schellingstraße 9  
1945/46 Ravitaillement de personnes déplacées, puis blanchisserie
- Les quartiers d'habitation français** Huberstraße 5  
Construits dans les années 1950 pour les militaires français
- Le quartier Loretto** Lorettoplatz  
1945-1991 Caserne de l'armée française
- Le local de la Légion étrangère** Alexanderstraße 48  
1945-2007 Local des vétérans de la Légion étrangère française
- La Französische Schule** Galgenbergstraße 86  
1955 Construction de l'école pour les enfants des soldats français
- Le Französisches Viertel** Aixer Straße 68  
1945-1991 Caserne de l'armée française
- Le dépôt de munitions de Schindhau** Schindhau 2  
Lieu d'entraînement de l'armée française



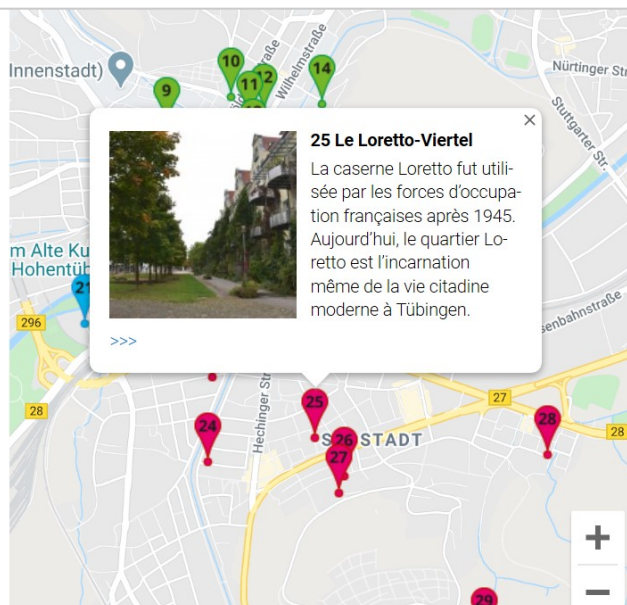
### 25 Le Loretto-Viertel

#### Lorettoplatz, 72072 Tübingen

La caserne Loretto fut utilisée par les forces d'occupation françaises après 1945. Aujourd'hui, le quartier Loretto est l'incarnation même de la vie citadine moderne à Tübingen.



Sur le terrain de l'actuel Loretto-Viertel se trouvait jusqu'au début des années 1990 une caserne dont l'histoire remonte à la Première Guerre mondiale. La « Nouvelle Caserne » fut construite entre 1914 et 1916 et utilisée jusqu'en 1945 par la Reichswehr et la Wehrmacht. En 1938, elle fut renommée pour commémorer la bataille dite de Loretto qui eut lieu près de Lens et d'Arras. Cette bataille avait coûté la vie à dix mille soldats français et allemands entre mai et juillet 1915. Peu de temps après, elle était devenue un objet de glorification et de mythification nationaliste.



### 28 Le Französisches Viertel

#### Aixer Straße 68, 72072 Tübingen

L'ancienne caserne Hindenburg fut utilisée par l'armée d'occupation française dès 1945. Après 1991, l'un des quartiers d'habitation les plus modernes de Tübingen vit le jour à cet endroit

Dans le quartier de Tübingen que l'on connaît aujourd'hui sous le nom de « Französisches Viertel » (quartier français) se trouvait à l'origine une caserne de la Wehrmacht. Elle fut inaugurée en 1935 sous le nom de « Burgholz-Kaserne » et rebaptisée en 1938 « Hindenburg-Kaserne ». Le complexe comportait 10 bâtiments communautaires de trois étages ainsi que des écuries et des dépendances. Il y avait encore 25 autres bâtiments entre la Reutlinger Straße et la ligne de tramway ; aujourd'hui cet endroit correspond au quartier Depot-Areal. Deux jours seulement avant l'invasion des troupes françaises, la caserne Hindenburg fut bombardée par les Alliés et partiellement détruite.

Comme toutes les autres casernes de la ville, la Hindenburg-Kaserne fut confisquée par les autorités d'occupation en 1945 puis remise en état pour accueillir le 12<sup>ème</sup> Régiment de Cuirassiers. Le terrain fut divisé entre le Quartier Desazars de Montgailhard et le Quartier Maud'huy. Le Quartier Maud'huy servit au 24<sup>ème</sup> Régiment de Chasseurs entre 1960 et 1991, année du retrait des forces armées françaises. Il y eut par moments jusqu'à 2000 soldats français basés dans la caserne. La garnison utilisait pour s'entraîner le [terrain d'exercice de Wankheimer Täle](#) où la population tuingeoise pouvait également observer les soldats.

Avant même le retrait définitif des troupes de Tübingen, la municipalité et le conseil municipal discutèrent des différentes possibilités de réutilisation de la caserne. Finalement, en 1994, on se décida pour un concept moderne d'urbanisme. Les anciens bâtiments qui servaient à conserver le matériel militaire et les écuries sont aujourd'hui utilisés par des artisans. Les bâtiments où logeaient les soldats servent aujourd'hui de résidences étudiantes, et l'ancienne halle des chars est désormais utilisée comme terrain de jeu couvert et comme parcours d'initiation au code de la route pour les écoles. Les week-ends on y organise des marchés aux puces, des fêtes et des concerts. Dans les grands espaces vides entre les bâtiments des anciennes casernes, on a construit des blocs d'habitation collective et des terrains de jeu pour enfants. On a également trouvé une nouvelle dénomination à cet espace, dans le cadre d'un concours organisé par les habitants, le nom « Französisches Viertel », qui rappelle l'époque de la garnison française. Les noms des rues renvoient aussi au passé « français » et au jumelage avec la ville d'Aix-en-Provence, qui existe depuis 1960



**"Coopér'actif - habiter ensemble, autrement demain"  
Projet Erasmus+ 2018-1-FR01-KA201-048236**

*"Ce projet a été financé avec le soutien de la Commission européenne.  
Cette publication (communication) n'engage que son auteur et la Commission n'est pas responsable  
de l'usage qui pourrait être fait des informations qui y sont contenues."*